
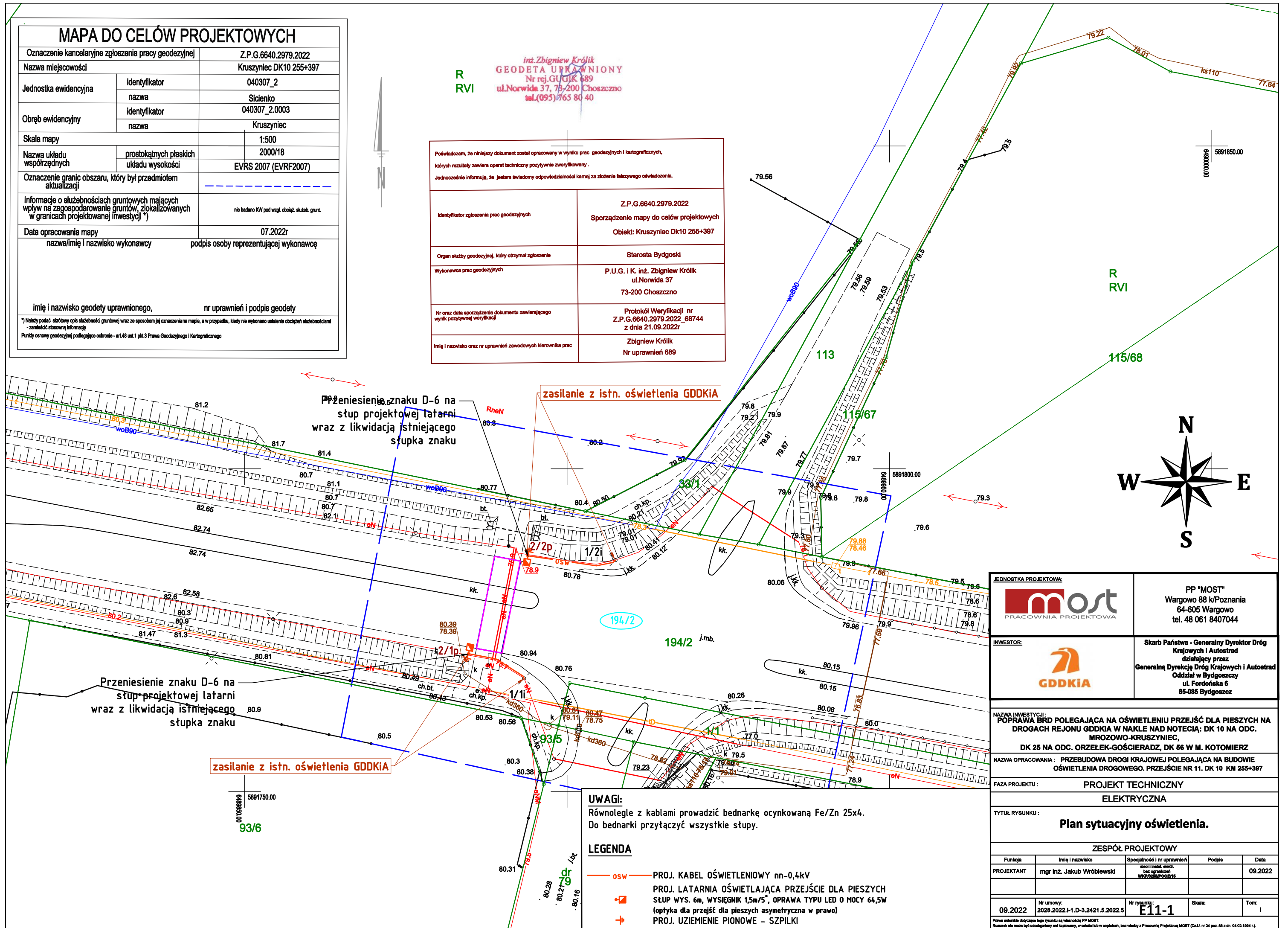




<h1>MAPA DO CEŁÓW PROJEKTOWYCH</h1>			
Oznaczenie kancelaryjne zgłoszenia pracy geodezyjnej		Z.P.G.6640.2979.2022	
Nazwa miejscowości		Kruszyniec DK10 255+397	
Jednostka ewidencyjna	identyfikator	040307_2	
	nazwa	Sicienko	
Obręb ewidencyjny	identyfikator	040307_2.0003	
	nazwa	Kruszyniec	
Skala mapy			1:500
Nazwa układu współrzędnych	prostokątnych płaskich	2000/18	
	układu wysokości	EVRS 2007 (EVRF2007)	
Oznaczenie granic obszaru, który był przedmiotem aktualizacji			
Informacje o służebnościach gruntowych mających wpływ na zagospodarowanie gruntów, zlokalizowanych w granicach projektowanej inwestycji *)		nie badano KW pod wzgl. obsz. służeb. grunt.	
Data opracowania mapy		07.2022r	
nazwa/imię i nazwisko wykonawcy		podpis osoby reprezentującej wykonawcę	
imię i nazwisko geodety uprawnionego,		nr uprawnień i podpis geodety	
<p>*) Należy podać skróty opis służebności gruntowej wraz ze sposobem jej oznaczenia na mapie, a w przypadku, kiedy nie wykonano ustaleń obciążeń służebnościami</p> <p>- zamieścić stosowną informację</p> <p>Punkty osnovy geodezyjnej podlegające ochronie - art.48 ust.1 pkt.3 Prawa Geodezyjnego i Kartograficznego</p>			

<p>Poświadczam, że niniejszy dokument został opracowany w wyniku prac geodezyjnych i kartograficznych, których rezultaty zawiera operat techniczny pozytywnie zweryfikowany.</p> <p>Jednocześnie informuję, że jestem świadomy odpowiedzialności karnej za złożenie fałszywego oświadczenia.</p>	
<p>Identyfikator zgłoszenia prac geodezyjnych</p>	<p>Z.P.G.6640.2979.2022</p> <p>Sporządzenie mapy do celów projektowych</p> <p>Obiekt: Kruszyniec Dk10 255+397</p>
<p>Organ służby geodezyjnej, który otrzymał zgłoszenie</p>	<p>Starosta Bydgoski</p>
<p>Wykonawca prac geodezyjnych</p>	<p>P.U.G. i K. inż. Zbigniew Królik ul.Norwida 37 73-200 Choszczno</p>
<p>Nr oraz data sporządzenia dokumentu zawierającego wynik pozytywnej weryfikacji</p>	<p>Protokół Weryfikacji nr Z.P.G.6640.2979.2022_68744 z dnia 21.09.2022r</p>
<p>Imię i nazwisko oraz nr uprawnień zawodowych kierownika prac</p>	<p>Zbigniew Królik Nr uprawnień 689</p>



LEGENDA

	OSW	PROJ. KABEL OŚWIETLENIOWY nn-0,4kV
		PROJ. LATARNIA OŚWIETLAJĄCA PRZEJŚCIE DLA PIESZYCH
		SŁUP WYS. 6m, WYSIĘGNIK 1,5m/5°, OPRAWA TYPU LED O MOCY 64,5W
		(opłytka dla przejść dla pieszych asymetryczna w prawo)
		PROJ. UZIEMIENIE PIONOWE – SZPILKI

JEDYNOSTKA PROJEKTOWA		PP "MOST" Wargowo 88 k/Poznania 64-605 Wargowo tel. 48 061 8407044		
INWESTOR		Skarb Państwa - Generalny Dyrektor Dróg Krajowych i Autostrad działający przez Generalną Dyrekcję Dróg Krajowych i Autostrad Oddział w Bydgoszczy ul. Fordońska 6 85-085 Bydgoszcz		
				
NAZWA INWESTYCJI: POPRAWA BRD POLEGAJĄCA NA OŚWIETLENIU PRZEJŚĆ DLA PIESZYCH NA DROGACH REJONU GDDKiA W NAKLE NAD NOTECIĄ: DK 10 NA ODC. MROZOWO-KRUSZYNIEC, DK 25 NA ODC. ORZELEK-GOŚCIERADZ, DK 56 W M. KOTOMIERZ				
NAZWA OPRACOWANIA: PRZEBUDOWA DROGI KRAJOWEJ POLEGAJĄCA NA BUDOWIE OŚWIETLENIA DROGOWEGO. PRZEJŚCIE NR 11. DK 10 KM 255+397				
FAZA PROJEKTU:		PROJEKT TECHNICZNY ELEKTRYCZNA		
TYTUŁ RYSUNKU: Plan sytuacyjny oświetlenia.				
ZESPÓŁ PROJEKTOWY				
Funkcja	Imię i nazwisko	Specjalność i nr uprawnień	Podpis	Data
PROJEKTANT	mgr inż. Jakub Wróblewski	sieci i instal. elektrycz. bez ograniczeń WOP-04516-POD-016		09.2022
09.2022	Nr umowy: 2028.2022.1-1-D-3.2421.5.2022.5	Nr rysunku: E11-1	Skala:	Tom: I
Pracę autorstwa dotyczącą tego rysunku są własnością PP MOST. Rysunek nie może być udostępniany ani kopiowany, w całości lub w częściach, bez wiedzy z Pracownią Projektową MOST (Dz.U. nr 24 poz. 63 z dn. 04.02.1994 r.).				